


## VIAGGIO IN LAPPONIA E AL CAPO NORD SULLE ORME DI GIUSEPPE ACERBI

*Un viaggio culturale e storico ripercorrendo l'itinerario di un leggendario esploratore italiano*



*Nella primavera del 1799, il mantovano Giuseppe Acerbi, uomo di grande cultura, musicista e politico, effettua all'età di soli 23 anni, insieme con un amico italiano, il bresciano Bernardo Bellotti, un viaggio di esplorazione che parte da Oulu nell'attuale Golfo di Botnia nel nord della Finlandia, e arriva a Capo Nord (in norvegese: Nordkapp), percorrendo il tragitto lungo la valle dei fiumi Tornio e Muonio, lungo l'attuale confine tra Svezia e Finlandia.*

*Le ricchezze dell'esplorazione di Acerbi sono le osservazioni e la documentazione che raccoglie sul popolo lappone, sui loro costumi, la vita sociale e il rapporto con il territorio e la natura. Il viaggio durò in tutto quasi due anni, e la parte da Oulu alla Lapponia oltre due mesi, nella stagione più ostile al viaggiatore: l'estate. Il suo diario di viaggio fu pubblicato dapprima in inglese, e poi, postumo e compendiato, anche in italiano. In questo viaggio ripercorreremo la strada che l'ha portato ad arrivare fino alla vetta d'Europa, Capo Nord, in un viaggio itinerante profondo e indimenticabile, ricco di cultura, storia e paesaggi mozzafiato. Il tutto contornato dalle immancabili renne, dalla cultura lappone e dalle notti bianche.*

### IL VIAGGIO IN BREVE:

**Durata:** 7 notti

**Partecipanti:** min 5 – max 12

**Unica partenza garantita** 16-24 agosto 2023.

**Difficoltà:** media, soprattutto per i lunghi transfer via terra

**Clima:** da temperato caldo a fresco, con estremi tra 25 e 5 gradi

**Abbigliamento:** estivo e autunnale consigliato, non incluso nel prezzo

**Trasporto:** minibus da 9 o 16 posti

**Accompagnatore:** di lingua italiana

**Trattamento:** bed and breakfast, alcune cene incluse (dettagli nel programma)

**Distanza percorsa:** 1500 km circa


**Paesi:** Finlandia – Svezia – Norvegia

**Località principali:** Oulu, Kemi, Tornio, Kukkola, Aavasaksa, Circolo Polare, Enontekiö, Alta, Isola di Mageroya, Capo Nord, Inari.

**Highlights:** Capo Nord, notti bianche, fiordi norvegesi, villaggi di pescatori, Lapponia, husky, sauna, graffiti rupestri.

**Aeroporti di arrivo e di partenza:** Kemi-Tornio (KEM), Ivalo (IVL)

## PROGRAMMA DI VIAGGIO



### [GIORNO 1] – BENVENUTI IN LAPPONIA

Atterraggio all'aeroporto di **Kemi-Tornio**, dove vi accoglieremo di persona con le nostre guide parlanti italiano. Trasferimento al nostro **allevamento di husky**, situato a mezz'ora dall'aeroporto. Qui impareremo tutto su questi splendidi animali, coccolandoli e facendo amicizia con loro. All'arrivo, faremo una **cena** tipica e pernosteremo al lodge in stanza con servizi in comune. Potrete passeggiare liberamente nella notte bianca negli splendidi dintorni, caratterizzati da boschi di pino e aree fluviali e paludose.

### [GIORNO 2] – HUSKY, PESCATORI E TRADIZIONI LAPPONI

Dopo colazione, faremo una visita guidata all'allevamento husky. Vedremo il Pirtti, una tipica casa rurale dell'Ottocento, la caratteristica cappella, ricavata da un vecchio granaio, e ovviamente il recinto dove vengono tenuti i cani, che in questo periodo iniziano le prime sgambate in vista degli allenamenti invernali. I proprietari Simona e Massimiliano, che gestiscono questo luogo dal 2019, ci spiegheranno tutto della vita in queste zone, e del lavoro annuale di un allevamento husky.

Successivamente ci trasferiremo (1h30 circa) in Svezia, a **Kukkola**, un antico villaggio di pescatori perfettamente conservato nella sua parte storica. Qui potrete imparare tutto sulle antiche tradizioni della zona e capire come sia stato possibile per l'uomo colonizzare queste terre, fredde e inospitali, per secoli. Kukkola è il luogo dove Acerbi conobbe il rito della sauna, che fu il primo a descrivere fuori da queste zone. L'utilizzo internazionale del termine **sauna**, l'unica parola finlandese conosciuta nel mondo, si deve largamente a lui.

A Kukkola, una volta visitato il **villaggio di pescatori** e il **museo del pesce**, potremo osservare i pescatori intenti a cercare di catturare salmoni con un particolare retino. Questa tecnica di pesca risale al Medio Evo ed è unica di questo villaggio, tanto che sono in corso le procedure per includerla nel patrimonio immateriale dell'umanità UNESCO. Potrete provare voi stessi l'emozione della pesca con il retino – questa stagione è perfetta per il coregone, un piccolo salmonide che risale proprio in agosto e settembre.

La **cena** (inclusa) sarà molto speciale, in quanto verrà servita nello splendido ristorante con **vista fiume**. Seguirà **pernottamento** in camera doppia con servizi privati.

### [GIORNO 3] – LA STRADA VERSO NORD

Colazione in hotel. Di prima mattina, partenza per un viaggio lungo la valle del fiume Tornio. Dopo circa un'ora, ci fermeremo ad **Aavasaksa**, dove impareremo come questa valle è stata utilizzata dallo scienziato francese **Maupertuis** per misurare la curvatura della superficie terrestre. Aavasaksa ha una storia interessante, in quanto è stato il **primo resort turistico** della Lapponia.

Successivamente ci trasferiremo (10 min) a **Matarengi (in svedese Övertorneå)**, dove visiteremo la splendida chiesa seicentesca, dotata dell'organo più antico di tutta la Svezia, e una interessante fabbrica artigianale di souvenir derivati dal legno e da altri materiali tipici della zona. Qui potrete acquistare **souvenir** unici.



La tappa successiva è **Juoksengi** (20 min), paese attraversato dal Circolo Polare Artico. Qui, impareremo perché la posizione esatta del Circolo cambia con cicli di 18,6 e 20000 anni. In serata, arriveremo a **Hetta** passando per **Kolari** e **Muonio** (circa 3h in totale oltre alle pause). Hetta è una frazione del **comune di Enontekiö**, uno dei più sparsamente popolati d'Europa (densità 0,2 abitanti per kmq!). Qui soggiagneremo in un hotel a gestione familiare, in camera con servizi privati. La cena tipica (inclusa) sarà servita in riva al bellissimo **lago Ounas**, dove potremo osservare la **notte bianca**.

#### [GIORNO 4] – IN NORVEGIA!

Colazione in hotel. In mattinata raggiungeremo **Kautokeino** (1h30'), dove visiteremo un laboratorio artigianale con annesso negozio: **Juhls**, che non è solo un laboratorio di gioielleria ma è una realizzazione di un vero e proprio sogno di due persone incredibili, di cui impareremo la storia. Kautokeino è un paese a maggioranza Sàmi, l'ultima popolazione indigena d'Europa. Conosceremo la antichissima cultura di questo orgoglioso popolo. Visiteremo anche la **chiesa in legno**, costruita nel 1965 in tipico stile lappone, sul sito della vecchia chiesa settecentesca che fu data alle fiamme dall'esercito nazista.


Dopo la visita ci sposteremo (circa 2h) ad **Alta**, attraverso una valle molto pittoresca, che nella storia è stata luogo di riti sciamanici. Faremo una sosta fotografica nel punto più panoramico, che sovrasta le **cascate di Pikefossen**. Qui vi racconteremo storie e leggende del popolo Sàmi.

All'arrivo ad Alta faremo una visita guidata al **museo all'aria aperta**, situato nella zona dove si trovano oltre 3000 graffiti rupestri preistorici. I graffiti, **patrimonio mondiale dell'umanità secondo l'UNESCO**, possono essere ammirati sulla strada che dal museo va verso il mare, e ritraggono cerimonie, scene di caccia, allevamento e pesca. I graffiti sono la testimonianza della colonizzazione umana avvenuta in queste zone prima che in ogni altro luogo europeo. Ad Alta potremo vedere anche le due chiese: la **Cattedrale dell'Aurora Boreale**, costruita nel 2013, e la **Vecchia Chiesa di Alta**, risalente al 1858. Avremo anche il tempo per una cena (non inclusa) prima di dirigerci in hotel per il pernottamento.

#### [GIORNO 5] – VIAGGIO AL CAPO NORD

Colazione in hotel. La giornata è dedicata al lungo trasferimento (6h circa, con varie soste panoramiche e di ristoro) fino all'isola di **Magerøya**, l'isola dove è situato Capo Nord, dove soggiagneremo in hotel o guesthouse.

**Cena tipica (inclusa)** e possibilità di passeggiate nella notte bianca. In caso di meteo favorevole, potremo **visitare Capo Nord durante la notte bianca**. L'ingresso a Capo Nord è incluso nella quota.



#### [GIORNO 6] – SUL TETTO D'EUROPA

Dopo colazione, visiteremo la stupefacente **isola di Magerøya**, con i suoi meravigliosi borghi di pescatori: **Gjesvær**, **Skarsvåg** e **Kamøyvær**. In serata, arriveremo sulla punta più a nord d'Europa, il leggendario **Capo Nord**, dove potremo ammirare questo splendido luogo, situato ai confini del nostro continente e, Svalbard a parte, nella zona perennemente abitata più settentrionale del mondo. Avrete tempo libero per esplorare i dintorni di questo luogo magico e per visitare il museo e le interessanti mostre. Cena non inclusa. In caso di meteo favorevole potremo rimanere a Capo Nord fino oltre la mezzanotte.

#### [GIORNO 7] – IL FIORDO DI PORSANGER

Colazione in hotel. In giornata guideremo per 250 km, prima lungo il **fiordo di Porsanger**, che potremo osservare nella sua maestosa bellezza, e poi nella taiga lappone dell'altopiano che separa Norvegia e Finlandia. Il fiordo è largo fino a 40 km, e presenta un numero incredibile di spunti fotografici interessanti. Il pranzo (non incluso) verrà effettuato in un ristorante lungo la strada. In serata, raggiungeremo il paese di **Kaamanen**, situato vicino al confine tra Finlandia e Norvegia, dove faremo una **cena tipica** (inclusa) e potremo fare passeggiate libere nella notte bianca.

#### [GIORNO 8] – ARRIVEDERCI, LAPPONIA!

In mattinata, ci trasferiremo in direzione Ivalo, dove ci aspetta il volo di ritorno. Fine del viaggio.

#### QUOTA DI PARTECIPAZIONE

- Adulti: €2190, bambini 6-11 anni: €1490. Il viaggio non è indicato ai bambini al di sotto dei 6 anni.
- Supplemento singola: €500.
- Supplemento tour privato (2-4 persone): €400 a persona.

LA QUOTA INCLUDE:	LA QUOTA NON INCLUDE:
<ul style="list-style-type: none"> <li>- l'alloggio come descritto in camera doppia. I servizi possono essere talvolta in condivisione, secondo le strutture</li> <li>- il trattamento di mezza pensione</li> <li>- le escursioni elencate</li> <li>- i trasferimenti in minibus con autista e carburante</li> <li>- l'ingresso a Capo Nord</li> <li>- l'accompagnatore di lingua italiana</li> </ul>	<ul style="list-style-type: none"> <li>- i voli A/R</li> <li>- le escursioni soggette a supplemento</li> <li>- le bevande alcoliche o soft drinks</li> <li>- i pranzi</li> <li>- tutti gli extra</li> <li>- l'assicurazione medico-bagaglio e annullamento</li> <li>- ciò che non è esplicitamente menzionato nel programma</li> </ul>

### INFORMAZIONI IMPORTANTI:

La zona visitata è soggetta a **meteo variabile**, anche in estate, e quindi c'è una probabilità relativamente alta che le escursioni e i trasferimenti subiscano ritardi o limitazioni. In questi casi, mettiamo sempre al primo posto la vostra **sicurezza**, e decidiamo sul posto la strategia da attuare volta per volta. Durante il viaggio, ci atterremo alle prescrizioni e alle raccomandazioni delle autorità sanitarie norvegesi e finlandesi.

Le regioni visitate sono soggette a **variabilità climatica molto forte**, specie in estate. È quindi comune avere **temperature estive** (anche oltre 25 gradi) in Lapponia e quasi **invernali** (anche vicine agli 0 gradi) in Norvegia settentrionale. Si raccomanda quindi di portare vestiti adatti per **ogni stagione**. La Norvegia del nord è soggetta a **precipitazioni frequenti e forti venti**. Per questo motivo si consiglia caldamente l'equipaggiamento con scarpe, pantaloni e giacca antivento e impermeabili.

L'**attrezzatura fotografica** che consigliamo di portare comprende, oltre a un corpo macchina reflex o mirrorless, una lente "tuttofare" (ad esempio un 24-70) per l'uso quotidiano, un grandangolo luminoso (ad esempio un 14 mm f2.8) per gli scatti notturni e un teleobiettivo (ad esempio un 150-300mm) per gli animali. Ovviamente, anche con uno **smartphone** si potranno fare foto belle, specie durante le ore diurne. **Non è richiesta alcuna esperienza fotografica** per partecipare.

Il viaggio sarà accompagnato in italiano da guide esperte della zona, che vi consentiranno di assaporare i luoghi visitati e vi condurranno attraverso il territorio in totale sicurezza.

La **notte bianca** è un fenomeno naturale osservabile alle alte latitudini, nel periodo a cavallo del solstizio d'estate, quando la notte è sostituita da un **lungo crepuscolo** che spesso fa sfoggio di colori meravigliosi.

La foto sotto è stata scattata dalle colline che sovrastano il borgo di pescatori di Gjesvær, nei pressi di Capo Nord, in una serata di fine agosto, verso le nove di sera. Sullo sfondo si notano le isole di **Gjesværstappen**, riserva naturale.

